Образец по чл. 53, ал. 6 от НСГ

Изготвил:
инж. Трифон Мариновски
/име, фамилия,/ подпис: .....
дата: 16.08.2022г.,
№ и дата на удостоверението за упражняване на лесовъдска практика: 7443/26.07.2012г.

Одобрил:
инж. Тр. Мариновски
име, фамилия,/ подпис: .....
дата: 01.09.22 г.,
№ и дата на удостоверението за упражняване на лесовъдска практика: 7443/12 г.

ТЕХНОЛОГИЧЕН ПЛАН № 1

За добив на дървесина от отдел **193** подотдел **г**
На ТП ДГС/ДЛС...../*попълва се само за държавни гори*/
Община **гр. Долни Дъбник**; Землище **с. Петърница**;
имот с (кадастрален идентификатор/КВС) № **56201.48.62 и 48.70**, /*попълва се само за недържавни гори*/

I. Схема за добива на дървесина от насаждението

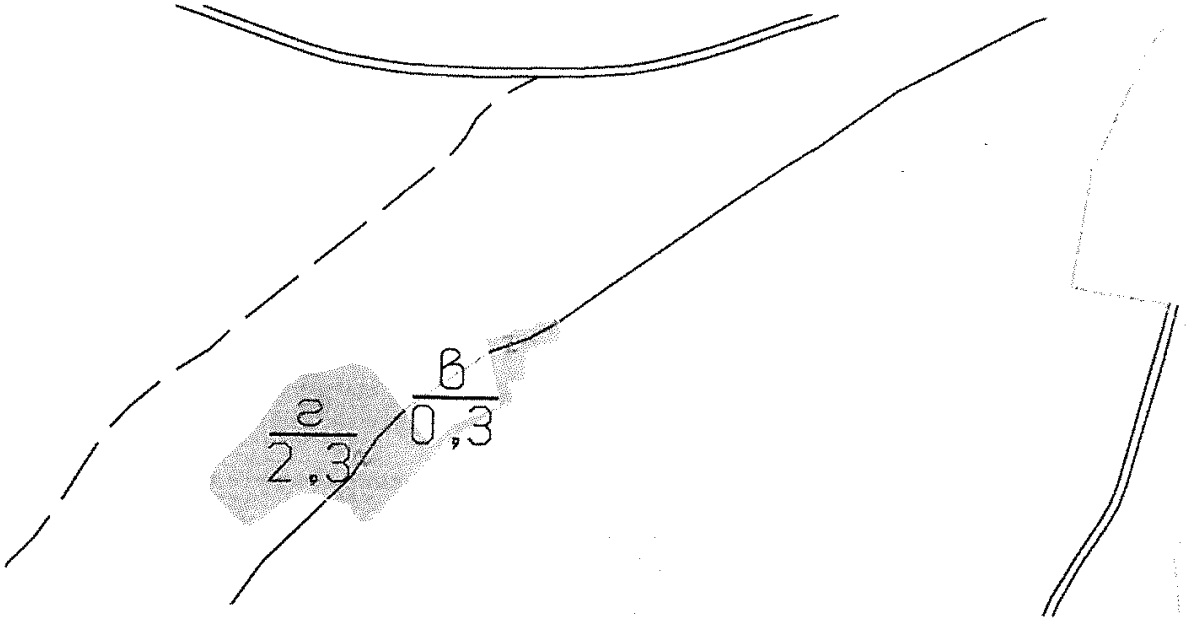

Легенда:

±±±± проектирани коларски вр. извозни пътища	»»»» проектирани тракторни вр. извозни пътища
- - - - - - съществуващи извозни пътища	▲▲▲ временен склад
═══ съществуващ автомобилен път	xxxxxx трасе на въжена линия
~~ технологична просека	=+=+=+= проектиран автомобилен път
.....	.....

На схемата задължително се нанасят контурите на насаждението/имота, съществуващите и проектирани временни горски пътища, технологичните просеки, просеките за въжени линии, извозни пътища, временни складове както и връзката им със съществуващата автомобилна пътна мрежа.

II. Характеристика на насаждението

1.Вид на сечта **гола**/ интензивност **100%**
Втори вид сеч ...../ интензивност .....%
2.Площ на подотдела **2,3**ха Размер на сечището **2,3** ха
3. Състав по план/програма **ак10 ор**, действителен **ак10 ор**
5. Запас на 1 ха: с клони **45**куб.м/ха , без клони **43** куб. м/ха.
6. Среден наклон на терена **6** градуса.
7. Очакван добив от маркираната дървесина **99**лежаща маса, куб.м.

дърв. вид / категория	ак	-	-	-	-	дърв. вид / категория	ак	-	-	-	-		
едра	-	-	-	-	-	дребна	-	-	-	-	-	вър-	-
средна	-	-	-	-	-	дърва	99	-	-	-	-	шина	

8.Наличие и характеристика на подраста преди сечта (състав, възраст, средна височина, % на покритие) .....
.....
9. Средно извозно разстояние 0м;
10. Други характеристики на насаждението (*токовища, сватбовища, надлесни дървета, сервитути, защитени територии, Натура 2000, защитени видове описани в доклада за гори с висока консервационна стойност, мъртва дървесина, вододайни зони, биологично разнообразие и др.)*
имота не попада в зона от Натура 2000

III. Технологични указания

1. Дървесината в насаждението да се добива при спазване на технологичната схема по т. I
2. Сечта ще се извършва с (моторен трион, ръчно, машини; кастренето на отсечените стъбла се извършва: в сечище, на временен склад) моторен трион в сечището
3. Извозът от сечището до временните складове ще се осъществява с високопроходима техника на (цели стъбла, дълги/къси секции, сортименти, чипс и др.; с влачене по терена, изцяло натоварени)изцяло натоварени сортименти .....
4. Проектирани нови горски автомобилни пътища съгласно Наредба 5 за строителството в горските територии без промяна на предназначението им: дължина .....м. широчина .....м.
5. Изграждане и ремонт на временни извозни горски пътища:
5.1 Тракторни – допустимо разстояние между тях .....м (не по-малко от 40 м), дължина .....м, широчина 4 м.
5.2 Коларски - разстояние между тях.....м (не по-малко от 40 м), дължина .....м, широчина ... м
6. Просеки за въжени линии: ..... бр.
допустимо разстояние между просеките ..... м., дължина ..... м., широчина ..... м.
7. Направа на технологични просеки .....бр.
допустимо разстояние между тях .....м., дължина .....м., широчина ..... м.
8. Изграждане на нови временни складове (бр., площ в ха) 1бр. 0,1 ха в сечището.
.....
9. Мерки за опазване на оставащите на корен дървета, подраста, младиняка и почвата: да се избягва транспориране при повишена влажност на почвата
10. Начини за почистване на сечището да се събира отпада на ивици по хоризонталите или извозните пътища
11. Други указания: .....
.....
Да се изнасят битовите отпадъци от сечището извън горските територии на определените за това места.
12. Всички операции по подготвителните и основните работи да се извършват съгласно изискванията на Правилника за здравословни и безопасни условия на труд в горите и правилата за противопожарна безопасност в горите.

ЗАПОЗНАТ с технологичния план: ...../попълва се след издаването на позволителното за сеч/
Лицето по чл. 108, ал. 2 от ЗГ, на което е издадено позволително за сеч № .....
.....
/ трите имена, подпис, дата - /
№ и дата на удостоверението за упражняване на лесовъдска практика: .....

Образец по чл. 53, ал. 6 от НСГ

Изготвил:
инж. Трифон Мариновски
/име, фамилия,/ подпис: ...
дата: 16.08.202г.,
№ и дата на удостоверението за упражняване на лесовъдска практика: 7443/26.07.2012г.

Одобрил:
.....
име, фамилия,/ подпис: .....
дата: .....г.,
№ и дата на удостоверението за упражняване на лесовъдска практика: .....

ТЕХНОЛОГИЧЕН ПЛАН № 1

За добив на дървесина от отдел **193** подотдел **о**
На ТП ДГС/ДЛС...../*попълва се само за държавни гори/*
Община **гр. Долни Дъбник**; Землище **с. Петърница**;
имот с (кадастрален идентификатор/КВС) № **56201.64.5**, */попълва се само за недържавни гори/*

I. Схема за добива на дървесина от насаждението

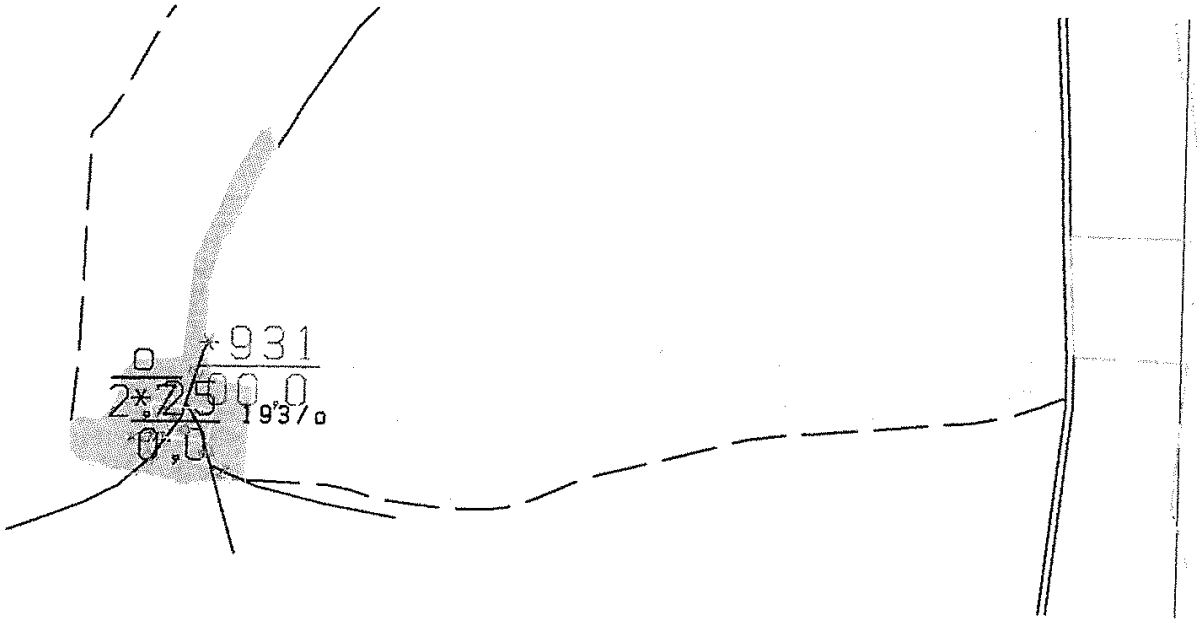

Легенда:

- проектирани коларски вр. извозни пътища
- съществуващи извозни пътища
- съществуващ автомобилен път
- технологична просека
- .....
- проектирани тракторни вр. извозни пътища
- временен склад
- трасе на въжена линия
- проектиран автомобилен път
- .....

На схемата задължително се нанасят контурите на насаждението/имота, съществуващите и проектирани временни горски пътища, технологичните просеки, просеките за въжени линии, извозни пътища, временни складове както и връзката им със съществуващата автомобилна пътна мрежа.

II. Характеристика на насаждението

1.Вид на сечта **гола**/ интензивност **100%**
Втори вид сеч ..../ интензивност .....%
2.Площ на подотдела **2.7**ха Размер на сечището **1,1** ха
3. Състав по план/програма **ак10 ор**, действителен **ак10 ор**
5. Запас на 1 ха: с клони **86**куб.м/ха , без клони **82** куб. м/ха.
6. Среден наклон на терена **6** градуса.
7. Очакван добив от маркираната дървесина **90**лежаща маса, куб.м.

дърв. вид / категория	ак	-	-	-	-	дърв. вид / категория	ак	-	-	-	-		
едра	-	-	-	-	-	дребна	-	-	-	-	-	вър-	-
средна	-	-	-	-	-	дърва	90	-	-	-	-	шина	

8.Наличие и характеристика на подраста преди сечта (състав, възраст, средна височина, % на покритие) .....
.....
9. Средно извозно разстояние 0м;
10. Други характеристики на насаждението (*токовища, сватбовища, надлесни дървета, сервитути, защитени територии, Натура 2000, защитени видове описани в доклада за гори с висока консервационна стойност, мъртва дървесина, вододайни зони, биологично разнообразие и др.)*
имота не попада в зона от Натура 2000

III. Технологични указания

1. Дървесината в насаждението да се добива при спазване на технологичната схема по т. I
2. Сечта ще се извършва с (моторен трион, ръчно, машини; кастренето на отсечените стъбла се извършва: в сечище, на временен склад) моторен трион в сечището
3. Извозът от сечището до временните складове ще се осъществява с високопроходима техника на (цели стъбла, дълги/къси секции, сортименти, чипс и др.; с влачене по терена, изцяло натоварени)изцяло натоварени сортименти .....
4. Проектирани нови горски автомобилни пътища съгласно Наредба 5 за строителството в горските територии без промяна на предназначението им: дължина .....м. широчина .....м.
5. Изграждане и ремонт на временни извозни горски пътища:
5.1 Тракторни – допустимо разстояние между тях .....м (не по-малко от 40 м), дължина .....м, широчина 4 м.
5.2 Коларски - разстояние между тях.....м (не по-малко от 40 м), дължина .....м, широчина ... м
6. Просеки за въжени линии: ..... бр.
допустимо разстояние между просеките ..... м., дължина ..... м., широчина ..... м.
7. Направа на технологични просеки .....бр.
допустимо разстояние между тях .....м., дължина .....м., широчина ..... м.
8. Изграждане на нови временни складове (бр., площ в ха) 1бр. 0,1 ха в сечището.
.....
9. Мерки за опазване на оставащите на корен дървета, подраста, младиняка и почвата: да се избягва транспориране при повишена влажност на почвата
10. Начини за почистване на сечището да се събира отпада на ивици по хоризонталите или извозните пътища
11. Други указания: .....
.....
Да се изнасят битовите отпадъци от сечището извън горските територии на определените за това места.
12. Всички операции по подготвителните и основните работи да се извършват съгласно изискванията на Правилника за здравословни и безопасни условия на труд в горите и правилата за противопожарна безопасност в горите.

ЗАПОЗНАТ с технологичния план: ...../попълва се след издаването на позволителното за сеч/
Лицето по чл. 108, ал. 2 от ЗГ, на което е издадено позволително за сеч № .....
.....
/ трите имена, подпис, дата - /
№ и дата на удостоверението за упражняване на лесовъдска практика: .....

Образец по чл. 53, ал. 6 от НСГ

Изготвил:
инж. Трифон Мариновски
/име, фамилия,/ подпис: ...
дата: 16.08.2022г.,
№ и дата на удостоверението за упражняване на лесовъдска практика: 7443/26.07.2012г.

Одобрил:
...
име, фамилия,/ подпис: ...
дата: ...г.,
№ и дата на удостоверението за упражняване на лесовъдска практика: ...

ТЕХНОЛОГИЧЕН ПЛАН № 1

За добив на дървесина от отдел **197** подотдел **а1**
На ТП ДГС/ДЛС...../*попълва се само за държавни гори/*
Община **гр. Долни Дъбник**; Землище **с. Петърница**;
имот с (кадастрален идентификатор/КВС) № **56201.36.39**, */попълва се само за недържавни гори/*

I. Схема за добива на дървесина от насаждението

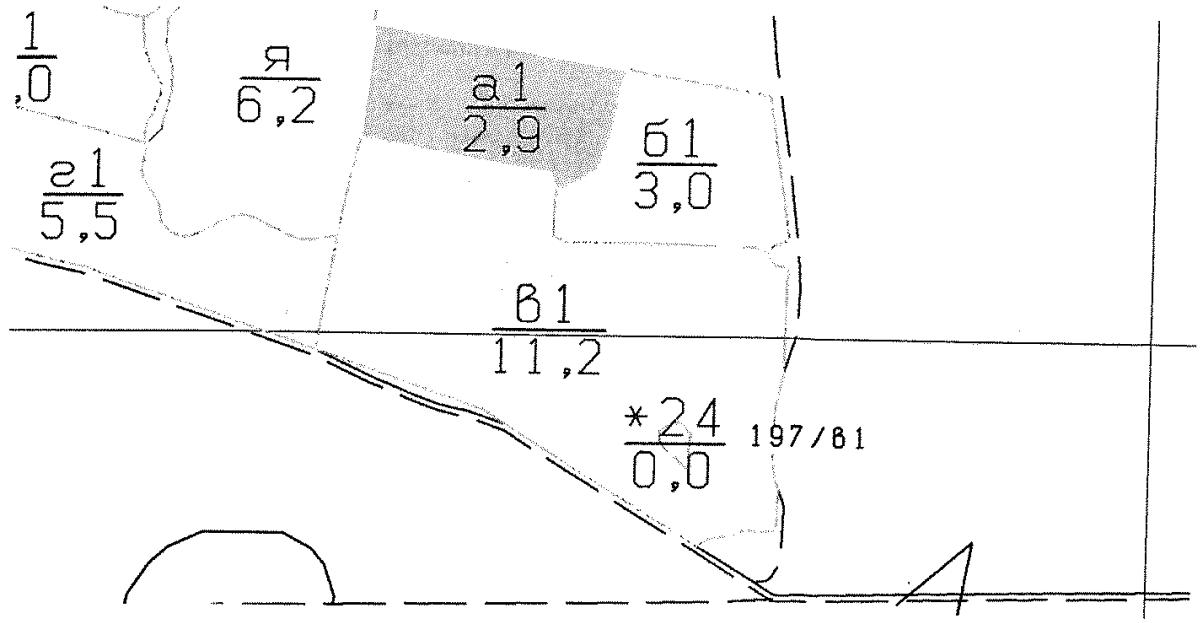

Легенда:

- ± ± ± ± проектирани коларски вр. извозни пътища
- ------ съществуващи извозни пътища
- съществуващ автомобилен път
- технологична просека
- .....
- »»»»» проектирани тракторни вр. извозни пътища
- ▲ ▲ ▲ временен склад
- xxxxxx трасе на въжена линия
- проектиран автомобилен път
- .....

На схемата задължително се нанасят контурите на насаждението/имота, съществуващите и проектирани временни горски пътища, технологичните просеки, просеките за въжени линии, извозни пътища, временни складове както и връзката им със съществуващата автомобилна пътна мрежа.

II. Характеристика на насаждението

1.Вид на сечта **гола/** интензивност **100%**

Втори вид сеч ...../ интензивност .....%

2.Площ на подотдела **2,9**ха Размер на сечището **2,9** ха

3. Състав по план/програма **ак10 ор**, действителен **ак10 ор**

5. Запас на 1 ха: с клони **43**куб.м/ха , без клони **41** куб. м/ха.

6. Среден наклон на терена **5** градуса.

7. Очакван добив от маркираната дървесина **120**лежаща маса, куб.м.

дърв. вид / категория	ак	-	-	-	-	дърв. вид / категория	ак	-	-	-	-		
едра	-	-	-	-	-	дребна	-	-	-	-	-	вър-	-
средна	-	-	-	-	-	дърва	120	-	-	-	-	шина	

8.Наличие и характеристика на подраста преди сечта (състав, възраст, средна височина, % на покритие) .....

.....

9. Средно извозно разстояние 0м;

10. Други характеристики на насаждението (*токовища, сватбовища, надлесни дървета, сервитути, защитени територии, Натура 2000, защитени видове описани в доклада за гори с висока консервационна стойност, мъртва дървесина, вододайни зони, биологично разнообразие и др.)*

имота не попада в зона от Натура 2000

III. Технологични указания

1. Дървесината в насаждението да се добива при спазване на технологичната схема по т. I

2. Сечта ще се извършва с (моторен трион, ръчно, машини; кастренето на отсечените стъбла се извършва: в сечище, на временен склад) моторен трион в сечището

3. Извозът от сечището до временните складове ще се осъществява с високопроходима техника на (цели стъбла, дълги/къси секции, сортименти, чипс и др.; с влачене по терена, изцяло натоварени)изцяло натоварени сортименти .....

4. Проектирани нови горски автомобилни пътища съгласно Наредба 5 за строителството в горските територии без промяна на предназначението им: дължина .....м. широчина .....м.

5. Изграждане и ремонт на временни извозни горски пътища:

5.1 Тракторни – допустимо разстояние между тях .....м (не по-малко от 40 м), дължина .....м, широчина 4 м.

5.2 Коларски - разстояние между тях.....м (не по-малко от 40 м), дължина .....м, широчина ... м

6. Просеки за въжени линии: ..... бр.

допустимо разстояние между просеките ..... м., дължина ..... м., широчина ..... м.

7. Направа на технологични просеки .....бр.

допустимо разстояние между тях .....м., дължина .....м., широчина ..... м.

8. Изграждане на нови временни складове (бр., площ в ха) 1бр. 0,1 ха в сечището.

.....

9. Мерки за опазване на оставащите на корен дървета, подраста, младиняка и почвата: да се избягва транспориране при повишена влажност на почвата

10. Начини за почистване на сечището да се събира отпада на ивици по хоризонталите или извозните пътища

11. Други указания: .....

.....

Да се изнасят битовите отпадъци от сечището извън горските територии на определените за това места.

12. Всички операции по подготвителните и основните работи да се извършват съгласно изискванията на Правилника за здравословни и безопасни условия на труд в горите и правилата за противопожарна безопасност в горите.

ЗАПОЗНАТ с технологичния план: ...../попълва се след издаването на позволителното за сеч/

Лицето по чл. 108, ал. 2 от ЗГ, на което е издадено позволително за сеч № .....

.....

/ трите имена, подпис, дата - /

№ и дата на удостоверението за упражняване на лесовъдска практика: .....

Образец по чл. 53, ал. 6 от НСГ

Изготвил:
инж. Трифон Мариновски
/име, фамилия,/ подпис: .....
дата: 16.08.2022г.,
№ и дата на удостоверението за упражняване на лесовъдска практика: 7443/26.07.2012г.

Одобрил:
.....
име, фамилия,/ подпис: .....
дата: .....г.,
№ и дата на удостоверението за упражняване на лесовъдска практика: .....

ТЕХНОЛОГИЧЕН ПЛАН № 1

За добив на дървесина от отдел **200** подотдел **у**
На ТП ДГС/ДЛС...../*попълва се само за държавни гори*/
Община **гр. Долни Дъбник**; Землище **с. Петърница**;
имот с (кадастрален идентификатор/КВС) № **56201.172.1**, /*попълва се само за недържавни гори*/

I. Схема за добива на дървесина от насаждението

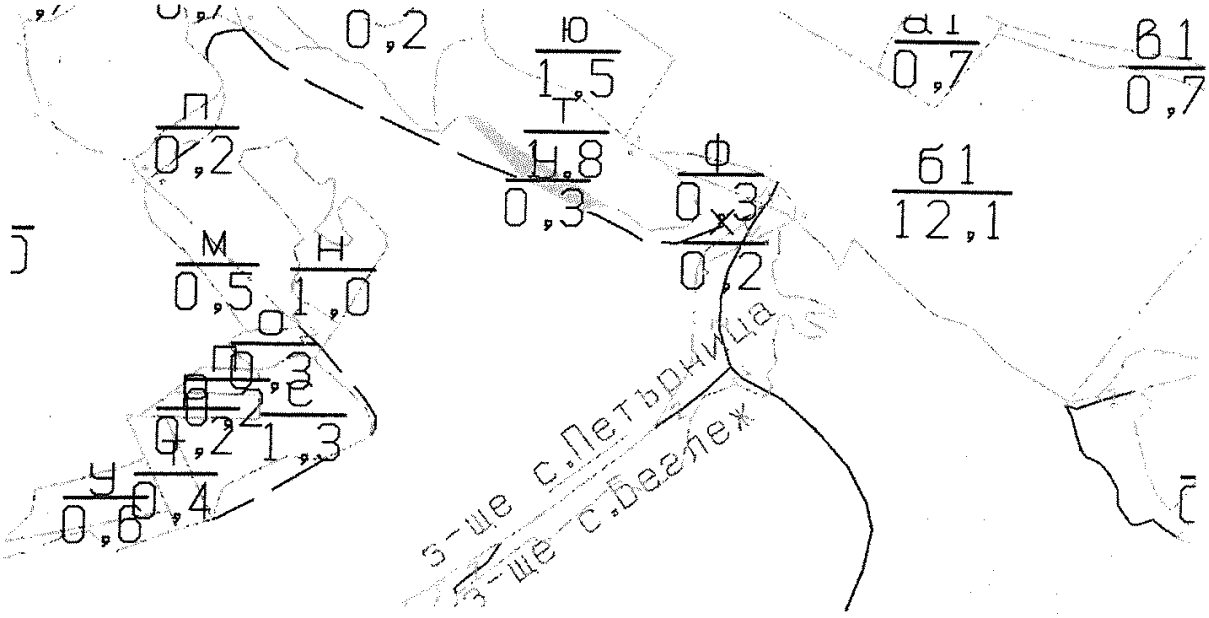

Легенда:

±±±± проектирани коларски вр. извозни пътища	»»»»» проектирани тракторни вр. извозни пътища
------ съществуващи извозни пътища	▲▲▲ временен склад
═══ съществуващ автомобилен път	xxxxxx трасе на въжена линия
~~ технологична просека	═╪═╪═ проектиран автомобилен път
▭	▭ .....

На схемата задължително се нанасят контурите на насаждението/имота, съществуващите и проектирани временни горски пътища, технологичните просеки, просеките за въжени линии, извозни пътища, временни складове както и връзката им със съществуващата автомобилна пътна мрежа.

II. Характеристика на насаждението

1.Вид на сечта **гола/** интензивност **100%**
Втори вид сеч ...../ интензивност .....%
2.Площ на подотдела **0,3**ха Размер на сечището **0,3** ха
3. Състав по план/програма **ак10** , действителен **ак10**
5. Запас на 1 ха: с клони **105** куб.м/ха , без клони **100** куб. м/ха.
6. Среден наклон на терена **4** градуса.
7. Очакван добив от маркираната дървесина **30**лежаща маса, куб.м.

дърв. вид / категория	ак	-	-	-	-	дърв. вид / категория	ак	-	-	-	-		
едра	-	-	-	-	-	дребна	-	-	-	-	-	вър-	-
средна	-	-	-	-	-	дърва	30	-	-	-	-	шина	

8.Наличие и характеристика на подраста преди сечта (състав, възраст, средна височина, % на покритие) .....
.....
9. Средно извозно разстояние 0м;
10. Други характеристики на насаждението (*токовища, сватбовища, надлесни дървета, сервитути, защитени територии, Натура 2000, защитени видове описани в доклада за гори с висока консервационна стойност, мъртва дървесина, вододайни зони, биологично разнообразие и др.)*
имота попада в зона от Натура 2000 „Студенец“

III. Технологични указания

1. Дървесината в насаждението да се добива при спазване на технологичната схема по т. I
2. Сечта ще се извършва с (моторен трион, ръчно, машини; кастренето на отсечените стъбла се извършва: в сечище, на временен склад) моторен трион в сечището
3. Извозът от сечището до временните складове ще се осъществява с високопроходима техника на (цели стъбла, дълги/къси секции, сортименти, чипс и др.; с влачене по терена, изцяло натоварени)изцяло натоварени сортименти .....
4. Проектирани нови горски автомобилни пътища съгласно Наредба 5 за строителството в горските територии без промяна на предназначението им: дължина .....м. широчина .....м.
5. Изграждане и ремонт на временни извозни горски пътища:
5.1 Тракторни – допустимо разстояние между тях .....м (не по-малко от 40 м), дължина .....м, широчина 4 м.
5.2 Коларски - разстояние между тях.....м (не по-малко от 40 м), дължина .....м, широчина ... м
6. Просеки за въжени линии: ..... бр.
допустимо разстояние между просеките ..... м., дължина ..... м., широчина ..... м.
7. Направа на технологични просеки .....бр.
допустимо разстояние между тях .....м., дължина .....м., широчина ..... м.
8. Изграждане на нови временни складове (бр., площ в ха) 1бр. 0,1 ха в сечището.
.....
9. Мерки за опазване на оставащите на корен дървета, подраста, младиняка и почвата: да се избягва транспориране при повишена влажност на почвата
10. Начини за почистване на сечището да се събира отпада на ивици по хоризонталите или извозните пътища
11. Други указания: .....
.....
Да се изнасят битовите отпадъци от сечището извън горските територии на определените за това места.
12. Всички операции по подготвителните и основните работи да се извършват съгласно изискванията на Правилника за здравословни и безопасни условия на труд в горите и правилата за противопожарна безопасност в горите.

ЗАПОЗНАТ с технологичния план: ...../попълва се след издаването на позволителното за сеч/
Лицето по чл. 108, ал. 2 от ЗГ, на което е издадено позволително за сеч № .....
.....
/ трите имена, подпис, дата - /
№ и дата на удостоверението за упражняване на лесовъдска практика: .....

Образец по чл. 53, ал. 6 от НСГ

Изготвил:
инж. Трифон Мариновски
/име, фамилия,/ подпис:
дата: 16.08.2022г.,
№ и дата на удостоверението за упражняване на лесовъдска практика: 7443/26.07.2012г.

Одобрил:
.....
име, фамилия,/ подпис:
дата: .....г.,
№ и дата на удостоверението за упражняване на лесовъдска практика: .....

ТЕХНОЛОГИЧЕН ПЛАН № 1

За добив на дървесина от отдел **186** подотдел **ч1**
На ТП ДГС/ДЛС...../*попълва се само за държавни гори*/
Община **гр. Долни Дъбник**; Землище **с. Садовец**;
имот с (кадастрален идентификатор/КВС) № **65070.65.5**, /*попълва се само за недържавни гори*/

I. Схема за добива на дървесина от насаждението

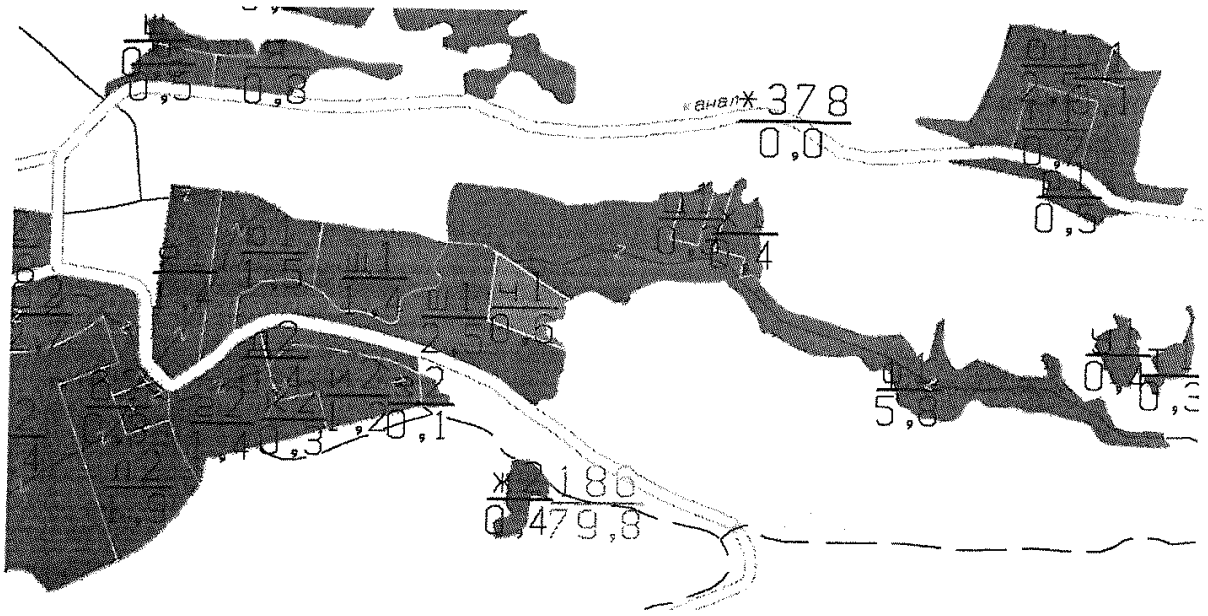

Легенда:

- ±±±± проектирани коларски вр. извозни пътища
- ------ съществуващи извозни пътища
- съществуващ автомобилен път
- технологична просека
- .....
- »»»» проектирани тракторни вр. извозни пътища
- ▲▲▲ временен склад
- xxxxxx трасе на въжена линия
- проектиран автомобилен път
- .....

На схемата задължително се нанасят контурите на насаждението/имота, съществуващите и проектирани временни горски пътища, технологичните просеки, просеките за въжени линии, извозни пътища, временни складове както и връзката им със съществуващата автомобилна пътна мрежа.

II. Характеристика на насаждението

1.Вид на сечта **гола/** интензивност **100%**
Втори вид сеч ...../ интензивност .....%
2.Площ на подотдела **0,6**ха Размер на сечището **0,6** ха
3. Състав по план/програма **ак10** , действителен **ак10**
5. Запас на 1 ха: с клони **155**куб.м/ха , без клони **150** куб. м/ха.
6. Среден наклон на терена **6** градуса.
7. Очакван добив от маркираната дървесина **90** лежаща маса, куб.м.

дърв. вид / категория	ак	-	-	-	-	дърв. вид / категория	ак	-	-	-	-		
едра	-	-	-	-	-	дребна	-	-	-	-	-	вър-	-
средна	-	-	-	-	-	дърва	90	-	-	-	-	шина	

8.Наличие и характеристика на подраста преди сечта (състав, възраст, средна височина, % на покритие) .....
.....
9. Средно извозно разстояние 0м;
10. Други характеристики на насаждението (*токовища, сватбовища, надлесни дървета, сервитути, защитени територии, Натура 2000, защитени видове описани в доклада за гори с висока консервационна стойност, мъртва дървесина, вододайни зони, биологично разнообразие и др.)*
имота не попада в зона от Натура 2000

III. Технологични указания

1. Дървесината в насаждението да се добива при спазване на технологичната схема по т. I
2. Сечта ще се извършва с (моторен трион, ръчно, машини; кастренето на отсечените стъбла се извършва: в сечище, на временен склад) моторен трион в сечището
3. Извозът от сечището до временните складове ще се осъществява с високопроходима техника на (цели стъбла, дълги/къси секции, сортименти, чипс и др.; с влачене по терена, изцяло натоварени)изцяло натоварени сортименти .....
4. Проектирани нови горски автомобилни пътища съгласно Наредба 5 за строителството в горските територии без промяна на предназначението им: дължина .....м. широчина .....м.
5. Изграждане и ремонт на временни извозни горски пътища:
5.1 Тракторни – допустимо разстояние между тях .....м (не по-малко от 40 м), дължина .....м, широчина 4 м.
5.2 Коларски - разстояние между тях.....м (не по-малко от 40 м), дължина .....м, широчина ... м
6. Просеки за въжени линии: ..... бр.
допустимо разстояние между просеките ..... м., дължина ..... м., широчина ..... м.
7. Направа на технологични просеки .....бр.
допустимо разстояние между тях .....м., дължина .....м., широчина ..... м.
8. Изграждане на нови временни складове (бр., площ в ха) 1бр. 0,1 ха в сечището.
.....
9. Мерки за опазване на оставащите на корен дървета, подраста, младиняка и почвата: да се избягва транспориране при повишена влажност на почвата
10. Начини за почистване на сечището да се събира отпада на ивици по хоризонталите или извозните пътища
11. Други указания: .....
.....
Да се изнасят битовите отпадъци от сечището извън горските територии на определените за това места.
12. Всички операции по подготвителните и основните работи да се извършват съгласно изискванията на Правилника за здравословни и безопасни условия на труд в горите и правилата за противопожарна безопасност в горите.

ЗАПОЗНАТ с технологичния план: ...../попълва се след издаването на позволителното за сеч/
Лицето по чл. 108, ал. 2 от ЗГ, на което е издадено позволително за сеч № .....
.....
/ трите имена, подпис, дата - /
№ и дата на удостоверението за упражняване на лесовъдска практика: .....

Образец по чл. 53, ал. 6 от НСГ

Изготвил:
инж. Трифон Мариновски
/име, фамилия,/ подпис: .....
дата: 16.08.2022г.,
№ и дата на удостоверението за упражняване на лесовъдска практика: 7443/26.07.2012г.

Одобрил:
.....
име, фамилия,/ подпис: .....
дата: .....г.,
№ и дата на удостоверението за упражняване на лесовъдска практика: .....

ТЕХНОЛОГИЧЕН ПЛАН № 1

За добив на дървесина от отдел **186** подотдел **ф1**
На ТП ДГС/ДЛС..... */попълва се само за държавни гори/*
Община **гр. Долни Дъбник**; Землище **с. Садовец**;
имот с (кадастрален идентификатор/КВС) № **65070.65.2 и 65.4**, */попълва се само за недържавни гори/*

I. Схема за добива на дървесина от насаждението

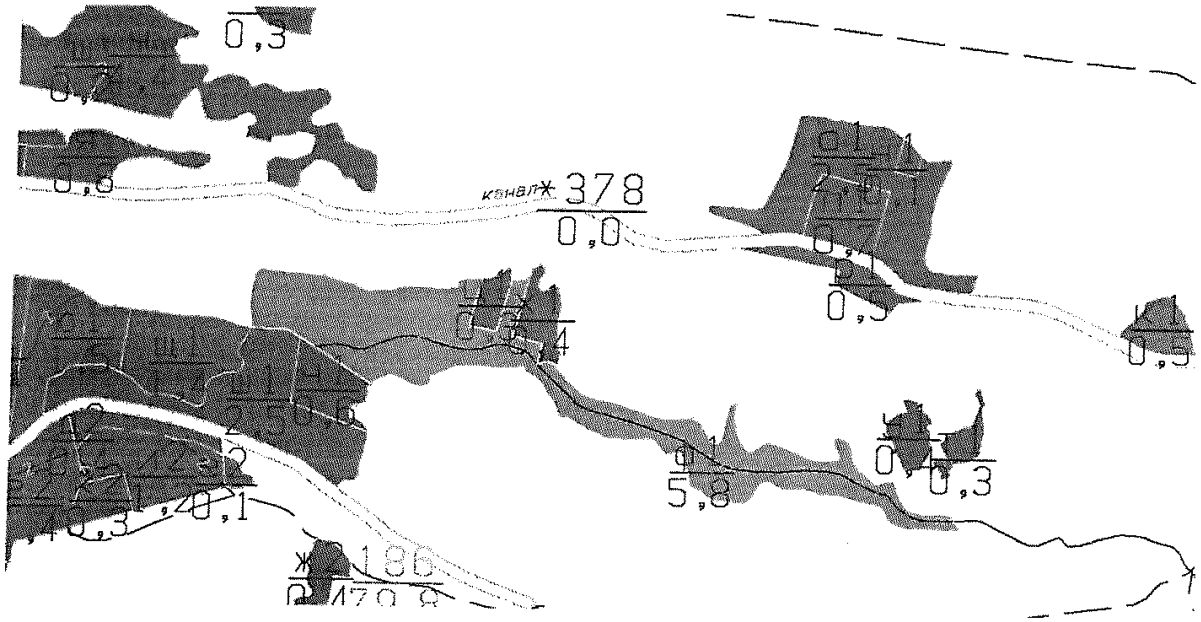

Легенда:

- ± ± ± ± проектирани коларски вр. извозни пътища
- ------ съществуващи извозни пътища
- съществуващ автомобилен път
- технологична просека
- .....
- »»»»» проектирани тракторни вр. извозни пътища
- ▲ ▲ ▲ временен склад
- xxxxxx трасе на въжена линия
- проектиран автомобилен път
- .....

На схемата задължително се нанасят контурите на насаждението/имота, съществуващите и проектирани временни горски пътища, технологичните просеки, просеките за въжени линии, извозни пътища, временни складове както и връзката им със съществуващата автомобилна пътна мрежа.

II. Характеристика на насаждението

1.Вид на сечта **гола**/ интензивност **100%**
Втори вид сеч ...../ интензивност .....%
2.Площ на подотдела **5,8**ха Размер на сечището **5,8** ха
3. Състав по план/програма **ак10 дж пбрс**, действителен **ак10 дж пбрс**
5. Запас на 1 ха: с клони **40**куб.м/ха , без клони **38** куб. м/ха.
6. Среден наклон на терена **4** градуса.
7. Очакван добив от маркираната дървесина **220** лежаща маса, куб.м.

дърв. вид / категория	ак	-	-	-	-	дърв. вид / категория	ак	-	-	-	-		
едра	-	-	-	-	-	дребна	-	-	-	-	-	вър-	-
средна	-	-	-	-	-	дърва	220	-	-	-	-	шина	

8.Наличие и характеристика на подраста преди сечта (състав, възраст, средна височина, % на покритие) .....
.....
9. Средно извозно разстояние 0м;
10. Други характеристики на насаждението (*токовища, сватбовища, надлесни дървета, сервитути, защитени територии, Натура 2000, защитени видове описани в доклада за гори с висока консервационна стойност, мъртва дървесина, вододайни зони, биологично разнообразие и др.)*
имота не попада в зона от Натура 2000

III. Технологични указания

1. Дървесината в насаждението да се добива при спазване на технологичната схема по т. I
2. Сечта ще се извършва с (моторен трион, ръчно, машини; кастренето на отсечените стъбла се извършва: в сечище, на временен склад) моторен трион в сечището
3. Извозът от сечището до временните складове ще се осъществява с високопроходима техника на (цели стъбла, дълги/къси секции, сортименти, чипс и др.; с влачене по терена, изцяло натоварени)изцяло натоварени сортименти .....
4. Проектирани нови горски автомобилни пътища съгласно Наредба 5 за строителството в горските територии без промяна на предназначението им: дължина .....м. широчина .....м.
5. Изграждане и ремонт на временни извозни горски пътища:
5.1 Тракторни – допустимо разстояние между тях .....м (не по-малко от 40 м), дължина .....м, широчина 4 м.
5.2 Коларски - разстояние между тях.....м (не по-малко от 40 м), дължина .....м, широчина ... м
6. Просеки за въжени линии: ..... бр.
допустимо разстояние между просеките ..... м., дължина ..... м., широчина ..... м.
7. Направа на технологични просеки .....бр.
допустимо разстояние между тях .....м., дължина .....м., широчина ..... м.
8. Изграждане на нови временни складове (бр., площ в ха) 1бр. 0,1 ха в сечището.
.....
9. Мерки за опазване на оставащите на корен дървета, подраста, младиняка и почвата: да се избягва транспориране при повишена влажност на почвата
10. Начини за почистване на сечището да се събира отпада на ивици по хоризонталите или извозните пътища
11. Други указания: .....
.....
Да се изнасят битовите отпадъци от сечището извън горските територии на определените за това места.
12. Всички операции по подготвителните и основните работи да се извършват съгласно изискванията на Правилника за здравословни и безопасни условия на труд в горите и правилата за противопожарна безопасност в горите.

ЗАПОЗНАТ с технологичния план: ...../попълва се след издаването на позволителното за сеч/
Лицето по чл. 108, ал. 2 от ЗГ, на което е издадено позволително за сеч № .....
.....
/ трите имена, подпис, дата - /
№ и дата на удостоверението за упражняване на лесовъдска практика: .....

Образец по чл. 53, ал. 6 от НСГ

Изготвил:
инж. Трифон Мариновски
/име, фамилия,/ подпис: ...
дата: 16.08.2021г.,
№ и дата на удостоверението за упражняване на лесовъдска практика: 7443/26.07.2012г.

Одобрил:
инж. Трифон Мариновски
име, фамилия,/ подпис: ...
дата: ..04..09..22.....г.,
№ и дата на удостоверението за упражняване на лесовъдска практика: ...7443/26.07.2012г.

ТЕХНОЛОГИЧЕН ПЛАН № 1

За добив на дървесина от отдел **191** подотдел **ф1**
На ТП ДГС/ДЛС...../*попълва се само за държавни гори/*
Община **гр. Долни Дъбник**; Землище **с. Бъркач**;
имот с (кадастрален идентификатор/КВС) № **07524.309.13**, */попълва се само за недържавни гори/*

I. Схема за добива на дървесина от насаждението

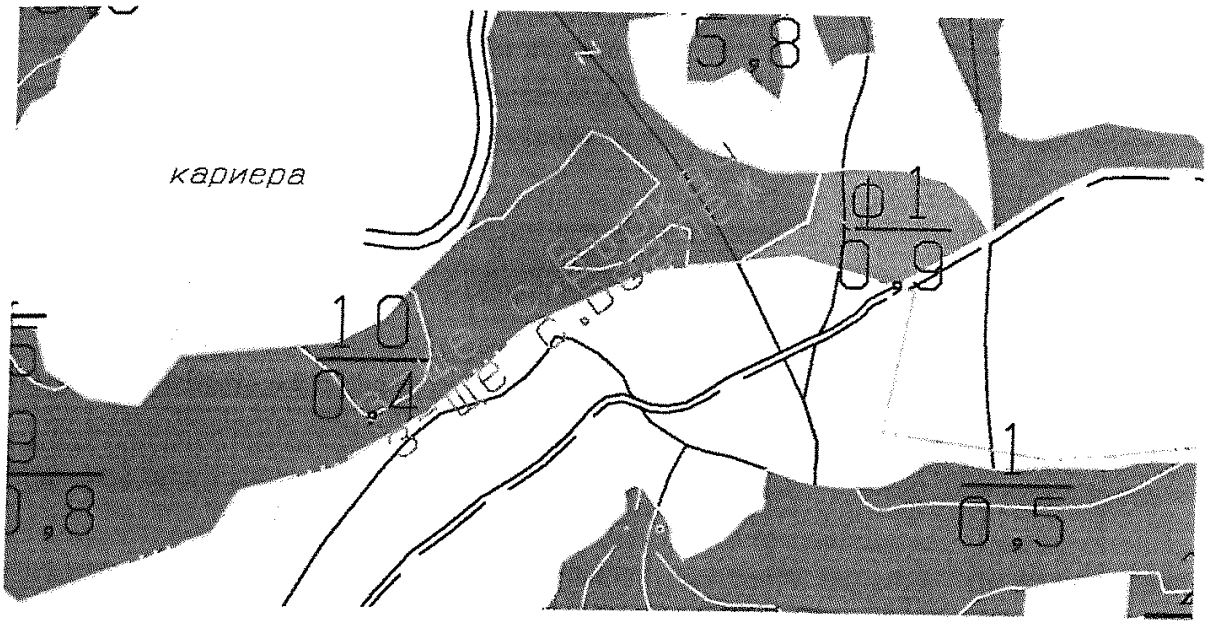

Легенда:

- ± ± ± ± проектирани коларски вр. извозни пътища
- ------ съществуващи извозни пътища
- съществуващ автомобилен път
- технологична просека
- .....
- » » » » проектирани тракторни вр. извозни пътища
- ▲ ▲ ▲ временен склад
- xxxxxx трасе на въжена линия
- проектиран автомобилен път
- .....

На схемата задължително се нанасят контурите на насаждението/имота, съществуващите и проектирани временни горски пътища, технологичните просеки, просеките за въжени линии, извозни пътища, временни складове както и връзката им със съществуващата автомобилна пътна мрежа.

II. Характеристика на насаждението

1.Вид на сечта **гола/** интензивност **100%**
Втори вид сеч ...../ интензивност .....%
2.Площ на подотдела **0,9**ха Размер на сечището **0,9** ха
3. Състав по план/програма **ак10** , действителен **ак10**
5. Запас на 1 ха: с клони **120**куб.м/ха , без клони **111** куб. м/ха.
6. Среден наклон на терена 7 градуса.
7. Очакван добив от маркираната дървесина **100**лежаща маса, куб.м.

дърв. вид / категория	ак	-	-	-	-	дърв. вид / категория	ак	-	-	-	-		
едра	-	-	-	-	-	дребна	-	-	-	-	-	вър-шина	-
средна	-	-	-	-	-	дърва	100	-	-	-	-		

8.Наличие и характеристика на подраста преди сечта (състав, възраст, средна височина, % на покритие) .....
.....
9. Средно извозно разстояние 0м;
10. Други характеристики на насаждението (*токовища, сватбовища, надлесни дървета, сервитути, защитени територии, Натура 2000, защитени видове описани в доклада за гори с висока консервационна стойност, мъртва дървесина, вододайни зони, биологично разнообразие и др.)*
имота попада в зона от Натура 2000 „Студенец“

III. Технологични указания

1. Дървесината в насаждението да се добива при спазване на технологичната схема по т. I
2. Сечта ще се извършва с (моторен трион, ръчно, машини; кастренето на отсечените стъбла се извършва: в сечище, на временен склад) моторен трион в сечището
3. Извозът от сечището до временните складове ще се осъществява с високопроходима техника на (цели стъбла, дълги/къси секции, сортименти, чипс и др.; с влачене по терена, изцяло натоварени)изцяло натоварени сортименти .....
4. Проектирани нови горски автомобилни пътища съгласно Наредба 5 за строителството в горските територии без промяна на предназначението им: дължина .....м. широчина .....м.
5. Изграждане и ремонт на временни извозни горски пътища:
5.1 Тракторни – допустимо разстояние между тях .....м (не по-малко от 40 м), дължина .....м, широчина 4 м.
5.2 Коларски - разстояние между тях.....м (не по-малко от 40 м), дължина .....м, широчина ... м
6. Просеки за въжени линии: ..... бр.
допустимо разстояние между просеките ..... м., дължина ..... м., широчина ..... м.
7. Направа на технологични просеки .....бр.
допустимо разстояние между тях .....м., дължина .....м., широчина ..... м.
8. Изграждане на нови временни складове (бр., площ в ха) 1бр. 0,1 ха в сечището.
.....
9. Мерки за опазване на оставащите на корен дървета, подраста, младиняка и почвата: да се избягва транспориране при повишена влажност на почвата
10. Начини за почистване на сечището да се събира отпада на ивици по хоризонталите или извозните пътища
11. Други указания: .....
.....
Да се изнасят битовите отпадъци от сечището извън горските територии на определените за това места.
12. Всички операции по подготвителните и основните работи да се извършват съгласно изискванията на Правилника за здравословни и безопасни условия на труд в горите и правилата за противопожарна безопасност в горите.

ЗАПОЗНАТ с технологичния план: ...../попълва се след издаването на позволителното за сеч/
Лицето по чл. 108, ал. 2 от ЗГ, на което е издадено позволително за сеч № .....
.....
/ трите имена, подпис, дата - /
№ и дата на удостоверението за упражняване на лесовъдска практика: .....

Образец по чл. 53, ал. 6 от НСГ

Изготвил:
инж. Трифон Мариновски
/име, фамилия,/ подпис:
дата: 16.08.2022г.,
№ и дата на удостоверението за упражняване на лесовъдска практика: 7443/26.07.2012г.

Одобрил:
/име, фамилия,/ подпис:
дата: ...г.,
№ и дата на удостоверението за упражняване на лесовъдска практика:

ТЕХНОЛОГИЧЕН ПЛАН № 1

За добив на дървесина от отдел **192** подотдел **а2**
На ТП ДГС/ДЛС...../*попълва се само за държавни гори/*
Община **гр. Долни Дъбник**; Землище **с. Бъркач**;
имот с (кадастрален идентификатор/КВС) № **07524.137.17,19,21 и 139.5**, */попълва се само за недържавни гори/*

I. Схема за добива на дървесина от насаждението



Легенда:

- ± ± ± ± проектирани коларски вр. извозни пътища
- ------ съществуващи извозни пътища
- съществуващ автомобилен път
- технологична просека
- .....
- » » » » проектирани тракторни вр. извозни пътища
- ▲ ▲ ▲ временен склад
- xxxxxx трасе на въжена линия
- проектиран автомобилен път
- .....

На схемата задължително се нанасят контурите на насаждението/имота, съществуващите и проектирани временни горски пътища, технологичните просеки, просеките за въжени линии, извозни пътища, временни складове както и връзката им със съществуващата автомобилна пътна мрежа.

II. Характеристика на насаждението

1.Вид на сечта **гола**/ интензивност **100%**
Втори вид сеч ……/ интензивност ……%
2.Площ на подотдела **2,0**ха Размер на сечището **2,0** ха
3. Състав по план/програма **ак10**, действителен **ак10**
5. Запас на 1 ха: с клони **32**куб.м/ха , без клони **30** куб. м/ха.
6. Среден наклон на терена **3** градуса.
7. Очакван добив от маркираната дървесина **60**лежаща маса, куб.м.

дърв. вид / категория	ак	-	-	-	-	дърв. вид / категория	ак	-	-	-	-		
едра	-	-	-	-	-	дребна	-	-	-	-	-	вър-	-
средна	-	-	-	-	-	дърва	60	-	-	-	-	шина	

8.Наличие и характеристика на подраста преди сечта (състав, възраст, средна височина, % на покритие) ……
……
9. Средно извозно разстояние 0м;
10. Други характеристики на насаждението (*токовища, сватбовища, надлесни дървета, сервитути, защитени територии, Натура 2000, защитени видове описани в доклада за гори с висока консервационна стойност, мъртва дървесина, вододайни зони, биологично разнообразие и др.)*
имота не попада в зона от Натура 2000

III. Технологични указания

1. Дървесината в насаждението да се добива при спазване на технологичната схема по т. I
2. Сечта ще се извършва с (моторен трион, ръчно, машини; кастренето на отсечените стъбла се извършва: в сечище, на временен склад) моторен трион в сечището
3. Извозът от сечището до временните складове ще се осъществява с високопроходима техника на (цели стъбла, дълги/къси секции, сортименти, чипс и др.; с влачене по терена, изцяло натоварени)изцяло натоварени сортименти ……
4. Проектирани нови горски автомобилни пътища съгласно Наредба 5 за строителството в горските територии без промяна на предназначението им: дължина ……м. широчина ……м.
5. Изграждане и ремонт на временни извозни горски пътища:
5.1 Тракторни – допустимо разстояние между тях ……м (не по-малко от 40 м), дължина ……м, широчина 4 м.
5.2 Коларски - разстояние между тях……м (не по-малко от 40 м), дължина ……м, широчина ... м
6. Просеки за въжени линии: ……. бр.
допустимо разстояние между просеките ……. м., дължина ……. м., широчина ……. м.
7. Направа на технологични просеки ……бр.
допустимо разстояние между тях ……м., дължина ……м., широчина ……. м.
8. Изграждане на нови временни складове (бр., площ в ха) 1бр. 0,1 ха в сечището.
……
9. Мерки за опазване на оставащите на корен дървета, подраста, младиняка и почвата: да се избягва транспориране при повишена влажност на почвата
10. Начини за почистване на сечището да се събира отпада на ивици по хоризонталите или извозните пътища
11. Други указания: ……
……
Да се изнасят битовите отпадъци от сечището извън горските територии на определените за това места.
12. Всички операции по подготвителните и основните работи да се извършват съгласно изискванията на Правилника за здравословни и безопасни условия на труд в горите и правилата за противопожарна безопасност в горите.

ЗАПОЗНАТ с технологичния план: ……/попълва се след издаването на позволителното за сеч/
Лицето по чл. 108, ал. 2 от ЗГ, на което е издадено позволително за сеч № ……
……
/ трите имена, подпис, дата - /
№ и дата на удостоверението за упражняване на лесовъдска практика: ……

Образец по чл. 50, ал. 14
от Наредбата за сечите в горите

СОРТИМЕНТНА ВЕДОМОСТ

за изчисляване на обема и категориите на маркираната дървесина в пл.м³
Община Долни Дъбник, землище с. Петърница, отдел 193, подотдел "г", имот № 56201.48.62 56201.48.70
собственост на Община Долни Дъбник

Маркирано през 2022г.
Вид на сечта гола
Дървесен вид акация
Среден диаметър 8см
Средна височина 7м
Средна дължина на короната в % 20
ВИСОЧИНЕН РАЗРЕД 14

Д - 1.30	Брой на дърветата		Обем на стъблата с кора		КАТЕГОРИИ ДЪРВЕСИНА ОТ СТЪБЛАТА												Отпад.	Кора	Всичко стъблена маса 15+17+18+19	КЛОНИ				Стояща маса с клони 20+24
					Едра строителна дървесина				Средна строителна дървесина				Дребна строителна дървесина VI клас	Общо строителна дървесина 9+13+14	Дърва от годните стъбла	Общо дърва заедно с негодните				Дребна строителна дървесина	Дърва	Вършина	Всичко от клоните 21+22+23	
	Годни строителни	Негодни (за дърва)	Годни строителни	Негодни (за дърва)	I - а клас	II клас	III клас	общо	III клас	IV клас	V клас	общо												
1	2	3	4	5	6	7	8	9	10	11	12	13	14	15	16	17	18	19	20	21	22	23	24	25
6		68		1,36									0			1,156	0,2		1,4		0,18		0,177	1,5
8		105		3,675									0			3,465	0,21		3,7		0,48		0,478	4,2
10		51		2,805				0,0				0,0	0	0,0		2,601	0,2		2,8		0,36		0,365	3,2
12		14		1,106				0,0				0,0	0	0,0		1,05	0,06		1,1		0,14		0,144	1,2
14		4		0,428				0,0				0,0	0	0,0		0,412	0,02		0,4		0,06		0,056	0,5
16				0				0,0				0,0	0	0,0		0	0		0,0		0		0	0,0
18				0				0,0				0,0	0	0,0		0	0		0,0		0		0	0,0
20				0				0,0				0,0	0	0,0		0	0		0,0		0		0	0,0
22				0				0,0				0,0	0	0,0		0	0		0,0		0		0	0,0
24				0				0,0				0,0	0	0,0		0	0		0,0		0		0	0,0
26				0				0,0				0,0	0	0,0		0	0		0,0		0		0	0,0
28				0				0,0				0,0	0	0,0		0	0		0,0		0		0	0,0
30				0				0,0				0,0	0	0,0		0	0		0,0		0		0	0,0
32				0				0,0				0,0	0	0,0		0	0		0,0		0		0	0,0
34				0				0,0				0,0		0,0		0	0		0,0		0		0	0,0
36				0				0,0				0,0	0	0,0		0	0		0,0		0		0	0,0
38				0				0,0				0,0		0,0		0	0		0,0		0		0	0,0
40				0				0,0				0,0		0,0		0	0		0,0		0		0	0,0
Σ-пп	0	242	0	9,374	0	0	0	0	0	0	0	0	0	0	0	8,684	0,69	0	9,374	0	1,22	0	1,219	10,59
Σ	0	2420	0	94	0	0	0	0	0	0	0	0	0	0	0	87	7	0	94	0	12	0	12	106

Централни степени на дебелина в см			Средни аритм. височини за тези степени в метри			Височинен разред
среден диаметър по Вайзе	I	II	за средния диаметър	I	II	
8			7			14

РЕКАПИТУЛАЦИЯ

Мярка	Стояща маса	Едра	Средна	Дребна	Всичко строит.	Дърва	Вършина	Отпад.
m^3	106	0	0	0	0	99		7

Маркирал:
инж. Трифон Мариновски
(име фамилия ,подпис)
удостоверение за лесов. практика № 7443/26.07.2012г.

Дата: 16.08.2022г.

Образец по чл. 50, ал. 14
от Наредбата за сечите в горите

СОРТИМЕНТНА ВЕДОМОСТ

за изчисляване на обема и категориите на маркираната дървесина в пл.м³
Община Долни Дъбник, землище с. Петърница, отдел 193, подотдел "о", имот № 56201.84.5
собственост на Община Долни Дъбник

Маркирано през 2022г.
Вид на сечта гола
Дървесен вид акация
Среден диаметър 10см
Средна височина 8м
Средна дължина на короната в % 20
ВИСОЧИНЕН РАЗРЕД 14

Д - 1.30	Брой на дърветата		Обем на стъблата с кора		КАТЕГОРИИ ДЪРВЕСИНА ОТ СТЪБЛАТА												Отпад.	Кора	Всичко стъблена маса 15+17+18+19	КЛОНИ				Стояща маса с клони 20+24
					Едра строителна дървесина				Средна строителна дървесина				Дребна строителна дървесина VI клас	Общо строителна дървесина 9+13+14	Дърва от годните стъбла	Общо дърва заедно с негодните				Дребна строителна дървесина	Дърва	Вършина	Всичко от клоните 21+22+23	
	Годни строителни	Негодни (за дърва)	Годни строителни	Негодни (за дърва)	II - а клас	II клас	III клас	общо	IIII клас	IV клас	V клас	общо												
1	2	3	4	5	6	7	8	9	10	11	12	13	14	15	16	17	18	19	20	21	22	23	24	25
6		22		0,44									0			0,374	0,07		0,4		0,06		0,057	0,5
8		31		1,085									0			1,023	0,06		1,1		0,14		0,141	1,2
10		39		2,145				0,0				0,0	0	0,0		1,989	0,16		2,1		0,28		0,279	2,4
12		28		2,212				0,0				0,0	0	0,0		2,1	0,11		2,2		0,29		0,288	2,5
14		19		2,033				0,0				0,0	0	0,0		1,957	0,08		2,0		0,26		0,264	2,3
16		1		0,139				0,0				0,0	0	0,0		0,132	0,01		0,1		0,02		0,018	0,2
18		2		0,352				0,0				0,0	0	0,0		0,334	0,02		0,4		0,05		0,046	0,4
20				0				0,0				0,0	0	0,0		0	0		0,0		0		0	0,0
22				0				0,0				0,0	0	0,0		0	0		0,0		0		0	0,0
24				0				0,0				0,0	0	0,0		0	0		0,0		0		0	0,0
26				0				0,0				0,0	0	0,0		0	0		0,0		0		0	0,0
28				0				0,0				0,0	0	0,0		0	0		0,0		0		0	0,0
30				0				0,0				0,0	0	0,0		0	0		0,0		0		0	0,0
32				0				0,0				0,0	0	0,0		0	0		0,0		0		0	0,0
34				0				0,0				0,0	0	0,0		0	0		0,0		0		0	0,0
36				0				0,0				0,0	0	0,0		0	0		0,0		0		0	0,0
38				0				0,0				0,0		0,0		0	0		0,0		0		0	0,0
40				0				0,0				0,0		0,0		0	0		0,0		0		0	0,0
Σ-пп	0	142	0	8,406	0	0	0	0	0	0	0	0	0	0	0	7,909	0,5	0	8,406	0	1,09	0	1,093	9,499
Σ	0	1420	0	84	0	0	0	0	0	0	0	0	0	0	0	79	5	0	84	0	11	0	11	95

Централни степени на дебелина в см			Средни аритм. височини за тези степени в метри			Височинен разред
Среден диаметър по Вайзе	I	II	За средния диаметър	I	II	
10			9			14

РЕКАПИТУЛАЦИЯ

Мярка	Стояща маса	Едра	Средна	Дребна	Всичко строит.	Дърва	Вършина	Отпад.
m^3	95	0	0	0	0	90		5

Маркирал:
инж. Трифон Мариновски
(име фамилия ,подпис)
удостоверение за лесов. практика № 7443/26.07.2012г.

Дата: 16.08.2022г.

Образец по чл. 50, ал. 14
от Наредбата за сечите в горите

Маркирано през 2022г.
Вид на сечта гола
Дървесен вид акация
Среден диаметър 10см
Средна височина 9м
Средна дължина на короната в % 20
ВИСОЧИНЕН РАЗРЕД 14

СОРТИМЕНТНА ВЕДОМОСТ

за изчисляване на обема и категориите на маркираната дървесина в пл.м³
Община Долни Дъбник, землище с. Петърница, отдел 197, подотдел "а1", имот № 56201.36.39
собственост на Община Долни Дъбник

Д - 1.3Ø	Брой на дърветата		Обем на стъблата с кора		КАТЕГОРИИ ДЪРВЕСИНА ОТ СТЪБЛАТА												Отпад.	Кора	Всичко стъблена маса 15+17+18+19	КЛОНИ				Стояща маса с клони 20+24
					Едра строителна дървесина				Средна строителна дървесина				Дребна строителна дървесина VI клас	Общо строителна дървесина 9+13+14	Дърва от годните стъбла	Общо дърва заедно с негодните				Дребна строителна дървесина	Дърва	Вършина	Всичко от клоните 21+22+23	
	Годни строителни	Негодни (за дърва)	Годни строителни	Негодни (за дърва)	I - а клас	II клас	III клас	общо	III клас	IV клас	V клас	общо												
1	2	3	4	5	6	7	8	9	10	11	12	13	14	15	16	17	18	19	20	21	22	23	24	25
6		10		0,2									0			0,17	0,03		0,2		0,03		0,026	0,2
8		17		0,595									0			0,561	0,03		0,6		0,08		0,077	0,7
10		19		1,045				0,0				0,0	0	0,0		0,969	0,08		1,0		0,14		0,136	1,2
12		28		2,212				0,0				0,0	0	0,0		2,1	0,11		2,2		0,29		0,288	2,5
14		18		1,926				0,0				0,0	0	0,0		1,854	0,07		1,9		0,25		0,25	2,2
16		17		2,363				0,0				0,0	0	0,0		2,244	0,12		2,4		0,31		0,307	2,7
18		11		1,936				0,0				0,0	0	0,0		1,837	0,1		1,9		0,25		0,252	2,2
20		1		0,217				0,0				0,0	0	0,0		0,209	0,01		0,2		0,03		0,028	0,2
22				0				0,0				0,0	0	0,0		0	0		0,0		0		0	0,0
24		2		0,622				0,0				0,0	0	0,0		0,6	0,02		0,6		0,08		0,081	0,7
26				0				0,0				0,0	0	0,0		0	0		0,0		0		0	0,0
28				0				0,0				0,0	0	0,0		0	0		0,0		0		0	0,0
30				0				0,0				0,0	0	0,0		0	0		0,0		0		0	0,0
32				0				0,0				0,0	0	0,0		0	0		0,0		0		0	0,0
34				0				0,0				0,0		0,0		0	0		0,0		0		0	0,0
36				0				0,0				0,0	0	0,0		0	0		0,0		0		0	0,0
38				0				0,0				0,0		0,0		0	0		0,0		0		0	0,0
40				0				0,0				0,0		0,0		0	0		0,0		0		0	0,0
Σ-nn	0	123	0	11,12	0	0	0	0	0	0	0	0	0	0	0	10,54	0,57	0	11,116	0	1,45	0	1,445	12,56
Σ	0	1230	0	111	0	0	0	0	0	0	0	0	0	0	0	105	6	0	111	0	14	0	14	126

Централни степени на дебелина в см			Средни аритм. височини за тези степени в метри			Височинен разред
среден диаметър по Вайзе	I	II	за средния диаметър	I	II	
10			9			14

РЕКАПИТУЛАЦИЯ

Марка	Стояща маса	Едра	Средна	Дребна	Всичко строит.	Дърва	Вършина	Отпад.
m^3	126	0	0	0	0	120		6

Маркирал: .....
инж. Трифон Мариновски
(име фамилия ,подпис)
удостоверение за лесов. практика № 7443/26.07.2012г.

Дата: 16.08.2022г.

Образец по чл. 50, ал. 14
от Наредбата за сечите в горите

Маркирано през 2022г.
Вид на сечта гола
Дървесен вид акация
Среден диаметър 16см
Средна височина 11м
Средна дължина на короната в % 20
ВИСОЧИНЕН РАЗРЕД 14

СОРТИМЕНТНА ВЕДОМОСТ

за изчисляване на обема и категориите на маркираната дървесина в пл.м^3
Община Долни Дъбник, землище с. Петърница, отдел 200, подотдел "у", имот № 56201.172.1
собственост на Община Долни Дъбник

Д - 1.30	Брой на дърветата		Обем на стъблата с кора		КАТЕГОРИИ ДЪРВЕСИНА ОТ СТЪБЛАТА														Клони				Стояща маса с клони 20+24
					Едра строителна дървесина				Средна строителна дървесина				Дребна строителна дървесина VI клас	Общо строителна дървесина 9+13+14	Дърва от годните стъбла	Общо дърва заедно с негодните	Отпад.	Кора	Всичко стъблена маса 15+17+18+19	Дребна строителна дървесина	Дърва	Вършина	Всичко от клоните 21+22+23	
	Годни строителни	Негодни (за дърва)	Годни строителни	Негодни (за дърва)	II - а клас	II клас	III клас	общо	IIII клас	IV клас	V клас	общо											
1	2	3	4	5	6	7	8	9	10	11	12	13	14	15	16	17	18	19	20	21	22	23	24	25
6				0									0			0	0		0,0		0		0	0,0
8				0									0			0	0		0,0		0		0	0,0
10		30		1,65				0,0				0,0	0	0,0		1,53	0,12		1,7		0,21		0,215	1,9
12		51		4,029				0,0				0,0	0	0,0		3,825	0,2		4,0		0,52		0,524	4,6
14		37		3,959				0,0				0,0	0	0,0		3,811	0,15		4,0		0,51		0,515	4,5
16		58		8,062				0,0				0,0	0	0,0		7,656	0,41		8,1		1,05		1,048	9,1
18		31		5,456				0,0				0,0	0	0,0		5,177	0,28		5,5		0,71		0,709	6,2
20		16		3,472				0,0				0,0	0	0,0		3,344	0,13		3,5		0,45		0,451	3,9
22		3		0,786				0,0				0,0	0	0,0		0,753	0,03		0,8		0,1		0,102	0,9
24				0				0,0				0,0	0	0,0		0	0		0,0		0		0	0,0
26				0				0,0				0,0	0	0,0		0	0		0,0		0		0	0,0
28				0				0,0				0,0	0	0,0		0	0		0,0		0		0	0,0
30				0				0,0				0,0	0	0,0		0	0		0,0		0		0	0,0
32				0				0,0				0,0	0	0,0		0	0		0,0		0		0	0,0
34				0				0,0				0,0		0,0		0	0		0,0		0		0	0,0
36				0				0,0				0,0	0	0,0		0	0		0,0		0		0	0,0
38				0				0,0				0,0		0,0		0	0		0,0		0		0	0,0
40				0				0,0				0,0		0,0		0	0		0,0		0		0	0,0
Σ-пп	0	226	0	27,41	0	0	0	0	0	0	0	0	0	0	0	26,1	1,32	0	27,414	0	3,56	0	3,564	30,98
Σ	0	226	0	27	0	0	0	0	0	0	0	0	0	0	0	26	1	0	27	0	4	0	4	31

Централни степени на дебелина в см			Средни аритм. височини за тези степени в метри			Височинен разред
Среден диаметър по Вайзе	I	II	За средния диаметър	I	II	
16			11			14

РЕКАПИТУЛАЦИЯ

Мярка	Стояща маса	Едра	Средна	Дребна	Всичко строит.	Дърва	Вършина	Отпад.
m^3	31	0	0	0	0	30		1

Маркирал:.....
инж. Трифон Мариновски
(име фамилия ,подпис)
удостоверение за лесов. практика № 7443/26.07.2012г.

Дата: 16.08.2022г.

Образец по чл. 50, ал. 14
от Наредбата за сечите в горите

СОРТИМЕНТНА ВЕДОМОСТ

за изчисляване на обема и категориите на маркираната дървесина в пл.м³
Община Долни Дъбник, землище с. Садовец, отдел 186, подотдел "ч1", имот № 65070.65.5
собственост на Община Долни Дъбник

Маркирано през 2022г.
Вид на сечта гола
Дървесен вид акация
Среден диаметър 22см
Средна височина 18м
Средна дъгжина на короната в % 20
ВИСОЧИНЕН РАЗРЕД 14

Д - 1.30	Брой на дърветата		Обем на стъблата с кора		КАТЕГОРИИ ДЪРВЕСИНА ОТ СТЪБЛАТА												Отпад.	Кора	Всичко стъблена маса 15+17+18+19	КЛОНИ				Стояща маса с клони 20+24
					Едра строителна дървесина				Средна строителна дървесина				Дребна строителна дървесина VI клас	Общо строителна дървесина 9+13+14	Дърва от годните стъбла	Общо дърва заедно с негодните				Дребна строителна дървесина	Дърва	Вършина	Всичко от клоните 21+22+23	
	Годни строителни	Негодни (за дърва)	Годни строителни	Негодни (за дърва)	II - а клас	I клас	III клас	общо	III клас	IV клас	V клас	общо												
1	2	3	4	5	6	7	8	9	10	11	12	13	14	15	16	17	18	19	20	21	22	23	24	25
6				0									0			0	0		0,0		0		0	0,0
8				0									0			0	0		0,0		0		0	0,0
10				0				0,0				0,0	0	0,0		0	0		0,0		0		0	0,0
12				0				0,0				0,0	0	0,0		0	0		0,0		0		0	0,0
14		9		0,963				0,0				0,0	0	0,0		0	0		0,0		0		0	0,0
16		11		1,529				0,0				0,0	0	0,0		0,927	0,04		1,0		0,13		0,125	1,1
18		9		1,584				0,0				0,0	0	0,0		1,452	0,08		1,5		0,2		0,199	1,7
20		11		2,387				0,0				0,0	0	0,0		1,503	0,08		1,6		0,21		0,206	1,8
22		9		2,358				0,0				0,0	0	0,0		2,299	0,09		2,4		0,31		0,31	2,7
24		5		1,555				0,0				0,0	0	0,0		2,259	0,1		2,4		0,31		0,307	2,7
26		3		1,092				0,0				0,0	0	0,0		1,5	0,06		1,6		0,2		0,202	1,8
28		2		0,842				0,0				0,0	0	0,0		1,053	0,04		1,1		0,14		0,142	1,2
30		3		1,449				0,0				0,0	0	0,0		0,81	0,03		0,8		0,11		0,109	1,0
32				0				0,0				0,0	0	0,0		1,398	0,05		1,4		0,19		0,188	1,6
34				0				0,0				0,0		0,0		0	0		0,0		0		0	0,0
36				0				0,0				0,0	0	0,0		0	0		0,0		0		0	0,0
38				0				0,0				0,0		0,0		0	0		0,0		0		0	0,0
40				0				0,0				0,0		0,0		0	0		0,0		0		0	0,0
Σ-пп	0	62	0	13,76	0	0	0	0	0	0	0	0	0	0,0		0	0		0,0		0		0	0,0
Σ	0	372	0	83	0	0	0	0	0	0	0	0	0	0	0	13,2	0,56	0	13,759	0	1,79	0	1,789	15,55
													0	0	0	79	3	0	83	0	11	0	11	93

Централни степени на дебелина в см			Средни аритм. височини за тези степени в метри			Височинен разред
среден диаметър по Вайзе	I	II	за средния диаметър	I	II	
22			18			14

РЕКАПИТУЛАЦИЯ

Марка	Стояща маса	Едра	Средна	Дребна	Всичко строит.	Дърва	Вършина	Отпад.
m³	93	0	0	0	0	90		3

Маркирал:.....
инж. Трифон Мариновски
(име фамилия ,подпис)
удостоверение за лесов. практика № 7443/26.07.2012г.

Дата: 16.08.2022г.

Образец по чл. 50, ал. 14
от Наредбата за сечите в горите

Маркирано през 2022г.
Вид на сечта гола
Дървесен вид акация
Среден диаметър 10см
Средна височина 9м
Средна дължина на короната в % 20
ВИСОЧИНЕН РАЗРЕД 14

СОРТИМЕНТНА ВЕДОМОСТ

за изчисляване на обема и категориите на маркираната дървесина в пл.м³
Община Долни Дъбник, землище с. Садовец, отдел 186, подотдел "ф1", имот № 65070.65.4 и 65070.65.2
собственост на Община Долни Дъбник

Д - 1.30	Брой на дърветата		Обем на стъблата с кора		КАТЕГОРИИ ДЪРВЕСИНА ОТ СТЪБЛАТА												Отпад.	Кора	Всичко стъблена маса 15+17+18+19	КЛОНИ				Стояща маса с клони 20+24
					Едра строителна дървесина				Средна строителна дървесина				Дребна строителна дървесина VI клас	Общо строителна дървесина 9+13+14	Дърва от годните стъбла	Общо дърва заедно с негодните				Дребна строителна дървесина	Дърва	Вършина	Всичко от клоните 21+22+23	
	Годни строителни	Негодни (за дърва)	Годни строителни	Негодни (за дърва)	I - а клас	II клас	III клас	общо	III клас	IV клас	V клас	общо												
1	2	3	4	5	6	7	8	9	10	11	12	13	14	15	16	17	18	19	20	21	22	23	24	25
6		170		3,4									0			2,89	0,51		3,4		0,44		0,442	3,8
8		181		6,335									0			5,973	0,36		6,3		0,82		0,824	7,2
10		179		9,845				0,0				0,0	0	0,0		9,129	0,72		9,8		1,28		1,28	11,1
12		162		12,8				0,0				0,0	0	0,0		12,15	0,65		12,8		1,66		1,664	14,5
14		17		1,819				0,0				0,0	0	0,0		1,751	0,07		1,8		0,24		0,236	2,1
16		2		0,278				0,0				0,0	0	0,0		0,264	0,01		0,3		0,04		0,036	0,3
18				0				0,0				0,0	0	0,0		0	0		0,0		0		0	0,0
20				0				0,0				0,0	0	0,0		0	0		0,0		0		0	0,0
22				0				0,0				0,0	0	0,0		0	0		0,0		0		0	0,0
24				0				0,0				0,0	0	0,0		0	0		0,0		0		0	0,0
26				0				0,0				0,0	0	0,0		0	0		0,0		0		0	0,0
28				0				0,0				0,0	0	0,0		0	0		0,0		0		0	0,0
30				0				0,0				0,0	0	0,0		0	0		0,0		0		0	0,0
32				0				0,0				0,0	0	0,0		0	0		0,0		0		0	0,0
34				0				0,0				0,0	0	0,0		0	0		0,0		0		0	0,0
36				0				0,0				0,0		0,0		0	0		0,0		0		0	0,0
38				0				0,0				0,0		0,0		0	0		0,0		0		0	0,0
40				0				0,0				0,0		0,0		0	0		0,0		0		0	0,0
Σ-лп	0	711	0	34,48	0	0	0	0	0	0	0	0	0	0	0	32,16	2,32	0	34,475	0	4,48	0	4,482	38,96
Σ	0	20619	0	207	0	0	0	0	0	0	0	0	0	0	0	193	14	0	207	0	27	0	27	234

Централни степени на дебелина в см			Средни аритм. височини за тези степени в метри			Височинен разред
Среден диаметър по Вайзе	I	II	За средния диаметър	I	II	
10			9			14

РЕКАПИТУЛАЦИЯ

Мярка	Стояща маса	Едра	Средна	Дребна	Всичко строит.	Дърва	Вършина	Отпад.
m^3	234	0	0	0	0	220		14

Маркирал:
инж. Трифон Мариновски
(име фамилия ,подпис)
удостоверение за лесов. практика № 7443/26.07.2012г.

Дата: 16.08.2022г.

Образец по чл. 50, ал. 14
от Наредбата за сечите в горите

СОРТИМЕНТНА ВЕДОМОСТ

за изчисляване на обема и категориите на маркираната дървесина в пл.м³
Община Долни Дъбник, землище с. Бъркач, отдел 191, подотдел "ф1", имот № 07524.309.13
собственост на Община Долни Дъбник

Маркирано през 2022г.
Вид на сечта гола
Дървесен вид акация
Среден диаметър 12см
Средна височина 13м
Средна дъгжина на короната в % 20
ВИСОЧИНЕН РАЗРЕД 14

Д - 1.30	Брой на дърветата		Обем на стъблата с кора		КАТЕГОРИИ ДЪРВЕСИНА ОТ СТЪБЛАТА												Отпад.	Кора	Всичко стъблена маса 15+17+18+19	КЛОНИ				Стояща маса с клони 20+24
					Едра строителна дървесина				Средна строителна дървесина				Дребна строителна дървесина VI клас	Общо строителна дървесина 9+13+14	Дърва от годните стъбла	Общо дърва заедно с негодните				Дребна строителна дървесина	Дърва	Вършина	Всичко от клоните 21+22+23	
	Годни строителни	Негодни (за дърва)	Годни строителни	Негодни (за дърва)	I - а клас	II клас	III клас	общо	IIII клас	IV клас	V клас	общо												
1	2	3	4	5	6	7	8	9	10	11	12	13	14	15	16	17	18	19	20	21	22	23	24	25
6		14		0,28									0			0,238	0,04		0,3		0,04		0,036	0,3
8		27		0,945									0			0,891	0,05		0,9		0,12		0,123	1,1
10		42		2,31				0,0				0,0	0	0,0		2,142	0,17		2,3		0,3		0,3	2,6
12		54		4,266				0,0				0,0	0	0,0		4,05	0,22		4,3		0,55		0,555	4,8
14		21		2,247				0,0				0,0	0	0,0		2,163	0,08		2,2		0,29		0,292	2,5
16		2		0,278				0,0				0,0	0	0,0		0,264	0,01		0,3		0,04		0,036	0,3
18				0				0,0				0,0	0	0,0		0	0		0,0		0		0	0,0
20				0				0,0				0,0	0	0,0		0	0		0,0		0		0	0,0
22				0				0,0				0,0	0	0,0		0	0		0,0		0		0	0,0
24				0				0,0				0,0	0	0,0		0	0		0,0		0		0	0,0
26				0				0,0				0,0	0	0,0		0	0		0,0		0		0	0,0
28				0				0,0				0,0	0	0,0		0	0		0,0		0		0	0,0
30				0				0,0				0,0	0	0,0		0	0		0,0		0		0	0,0
32				0				0,0				0,0	0	0,0		0	0		0,0		0		0	0,0
34				0				0,0				0,0		0,0		0	0		0,0		0		0	0,0
36				0				0,0				0,0	0	0,0		0	0		0,0		0		0	0,0
38				0				0,0				0,0		0,0		0	0		0,0		0		0	0,0
40				0				0,0				0,0		0,0		0	0		0,0		0		0	0,0
Σ-пп	0	160	0	10,33	0	0	0	0	0	0	0	0	0	0	0	9,748	0,58	0	0,0	0	0	0	0	0,0
Σ	0	1440	0	93	0	0	0	0	0	0	0	0	0	0	0	88	5	0	93	0	12	0	12	105

Централни степени на дебелина в см			Средни аритм. височини за тези степени в метри			Височинен разред
Среден диаметър по Вайзе	I	II	За средния диаметър	I	II	
12			13			14

РЕКАПИТУЛАЦИЯ

Мярка	Стояща маса	Едра	Средна	Дребна	Всичко строит.	Дърва	Вършина	Отпад.
m^3	105	0	0	0	0	100		5

Маркирал: .....
инж. Трифон Мариновски
(име фамилия ,подпис)
удостоверение за лесов. практика № 7443/26.07.2012г.

Дата: 16.08.2022г.

Образец по чл. 50, ал. 14
от Наредбата за сечите в горите

СОРТИМЕНТНА ВЕДОМОСТ

за изчисляване на обема и категориите на маркираната дървесина в пл.м³
Община Долни Дъбник, землище с. Бъркач, отдел 192, подотдел "а2", имот № 07524.137.17,19,21 и 139.5
собственост на Община Долни Дъбник

Маркирано през 2022г.
Вид на сечта гола
Дървесен вид акация
Среден диаметър 10см
Средна височина 8м
Средна дължина на короната в % 20
ВИСОЧИНЕН РАЗРЕД 14

Д - 1.30	Брой на дърветата		Обем на стъблата с кора		КАТЕГОРИИ ДЪРВЕСИНА ОТ СТЪБЛАТА												Отпад.	Кора	Всичко стъблена маса 15+17+18+19	КЛОНИ				Стояща маса с клони 20+24
					Едра строителна дървесина				Средна строителна дървесина				Дребна строителна дървесина VI клас	Общо строителна дървесина 9+13+14	Дърва от годните стъбла	Общо дърва заедно с негодните				Дребна строителна дървесина	Дърва	Вършина	Всичко от клоните 21+22+23	
	Годни строителни	Негодни (за дърва)	Годни строителни	Негодни (за дърва)	I - а клас	II клас	III клас	общо	III клас	IV клас	V клас	общо												
1	2	3	4	5	6	7	8	9	10	11	12	13	14	15	16	17	18	19	20	21	22	23	24	25
6				0									0			0	0		0,0		0		0	0,0
8		25		0,875									0			0,825	0,05		0,9		0,11		0,114	1,0
10		24		1,32				0,0				0,0	0	0,0		1,224	0,1		1,3		0,17		0,172	1,5
12		17		1,343				0,0				0,0	0	0,0		1,275	0,07		1,3		0,17		0,175	1,5
14		11		1,177				0,0				0,0	0	0,0		1,133	0,04		1,2		0,15		0,153	1,3
16		2		0,278				0,0				0,0	0	0,0		0,264	0,01		0,3		0,04		0,036	0,3
18		2		0,352				0,0				0,0	0	0,0		0,334	0,02		0,4		0,05		0,046	0,4
20		1		0,217				0,0				0,0	0	0,0		0,209	0,01		0,2		0,03		0,028	0,2
22				0				0,0				0,0	0	0,0		0	0		0,0		0		0	0,0
24				0				0,0				0,0	0	0,0		0	0		0,0		0		0	0,0
26				0				0,0				0,0	0	0,0		0	0		0,0		0		0	0,0
28				0				0,0				0,0	0	0,0		0	0		0,0		0		0	0,0
30				0				0,0				0,0	0	0,0		0	0		0,0		0		0	0,0
32				0				0,0				0,0	0	0,0		0	0		0,0		0		0	0,0
34				0				0,0				0,0		0,0		0	0		0,0		0		0	0,0
36				0				0,0				0,0	0	0,0		0	0		0,0		0		0	0,0
38				0				0,0				0,0		0,0		0	0		0,0		0		0	0,0
40				0				0,0				0,0		0,0		0	0		0,0		0		0	0,0
Σ-пп	0	82	0	5,562	0	0	0	0	0	0	0	0	0	0	0	5,264	0,3	0	5,562	0	0,72	0	0,723	6,285
Σ	0	820	0	56	0	0	0	0	0	0	0	0	0	0	0	53	3	0	56	0	7	0	7	63

Централни степени на дебелина в см			Средни аритм. височини за тези степени в метри			Височинен разред
среден диаметър по Вайзе	I	II	за средния диаметър	I	II	
10			8			14

РЕКАПИТУЛАЦИЯ

Мярка	Стояща маса	Едра	Средна	Дребна	Всичко строит.	Дърва	Вършина	Отпад.
m^3	63	0	0	0	0	60		3

Маркирал: .....
инж. Трифон Мариновски
(име фамилия ,подпис)
удостоверение за лесов. практика № 7443/26.07.2012г.

Дата: 16.08.2022г.